



**BRUXELLES MOBILITÉ**  
**BRUSSEL MOBILITEIT**

SERVICE PUBLIC RÉGIONAL DE BRUXELLES  
GEWESTELIJKE OVERHEIDSDIENST BRUSSEL

# **Passerelles cyclo-pietonnes dans la zone du canal** **Fiets- en wandelbruggen in de kanaalzone**

## **Saintelette – De Trooz – Van Praet**



**BRUXELLES MOBILITÉ**  
**BRUSSEL MOBILITEIT**

SERVICE PUBLIC RÉGIONAL DE BRUXELLES  
GEWESTELIJKE OVERHEIDSDIENST BRUSSEL

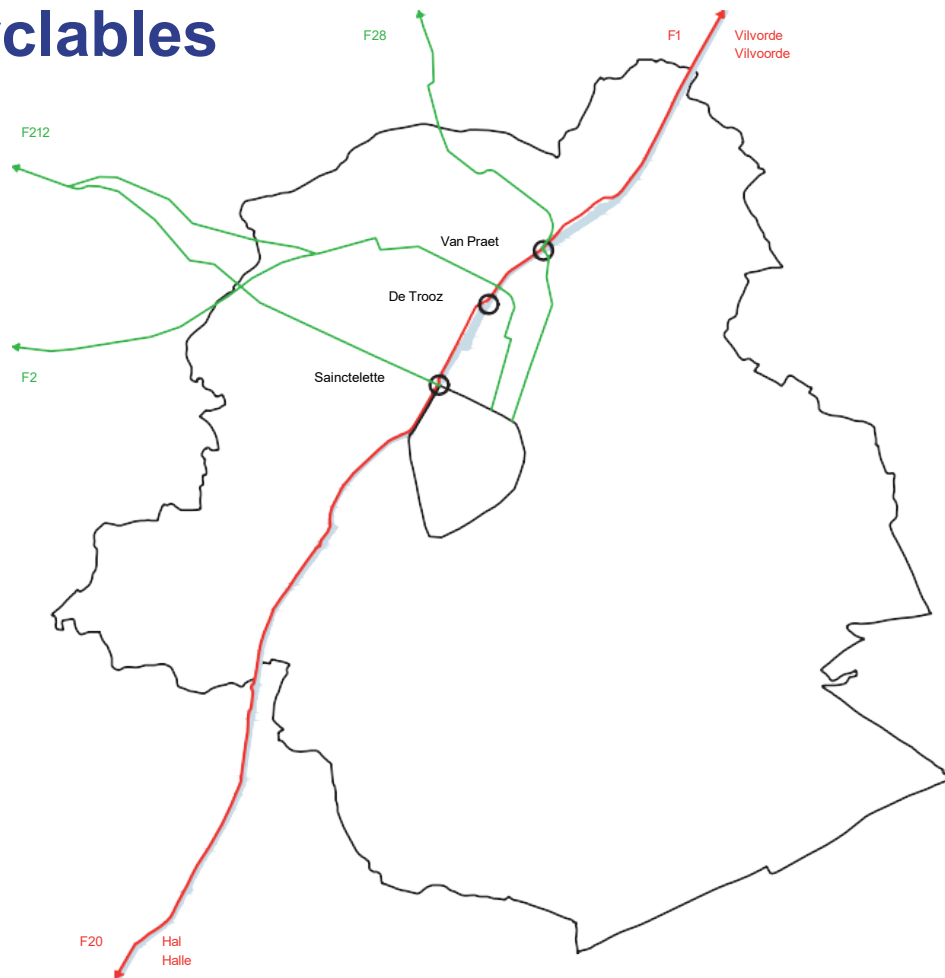
[www.mobilite.brussels](http://www.mobilite.brussels) • [www.mobiliteit.brussels](http://www.mobiliteit.brussels)  
[www.servicepublic.brussels](http://www.servicepublic.brussels) • [www.overheidsdienst.brussels](http://www.overheidsdienst.brussels)

# Carte réseau d'itinéraires cyclables

- Plan régional de mobilité Good Move
- F1 ↔ F20 axe Vélo Plus Canal
- F2, F212 & F28: axes Vélo Plus

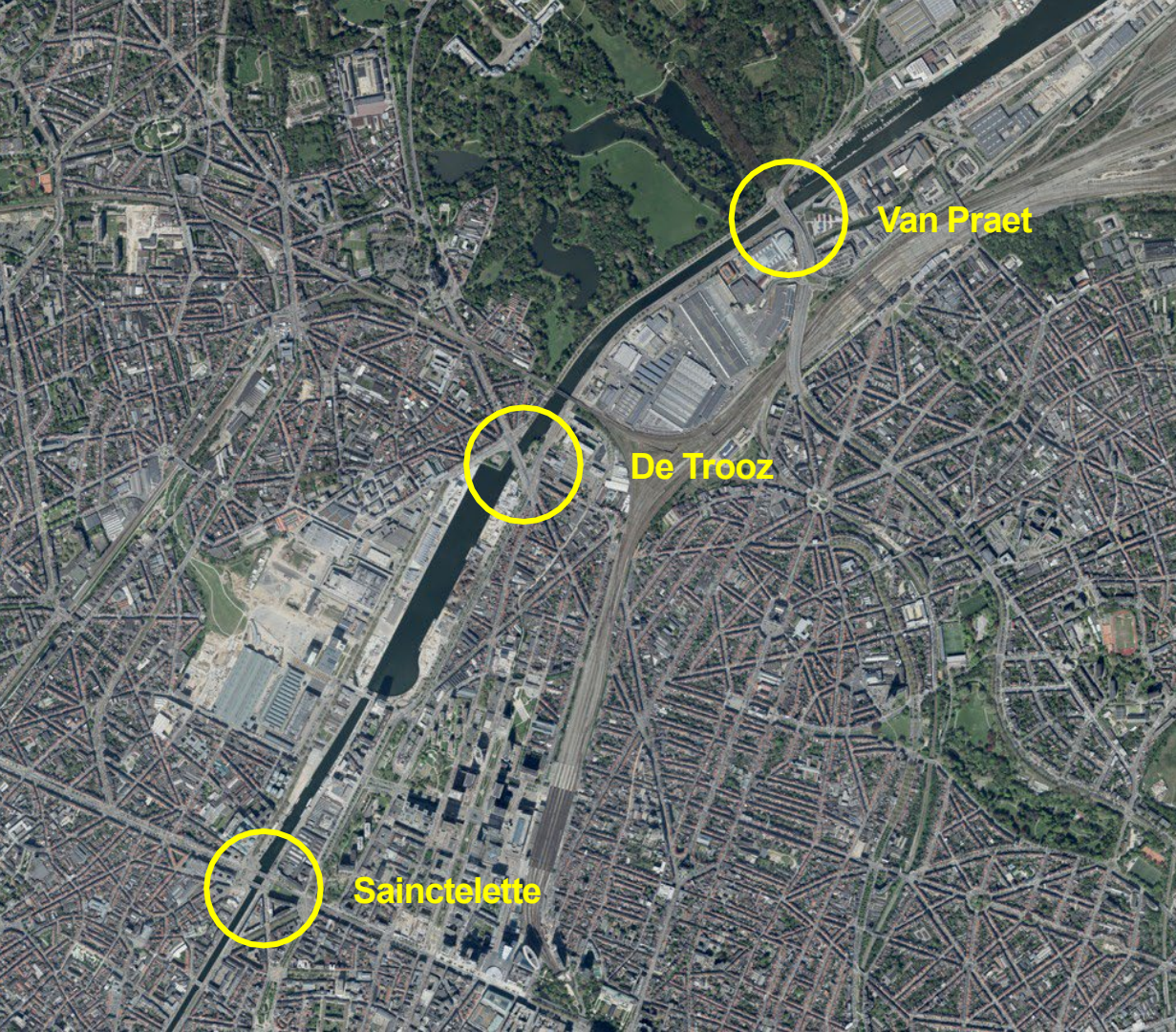
## Kaart fietsroutenetwerk

- Gewestelijk Mobiliteitsplan Good Move
- F1 ↔ F20 Fiets Plus Kanaal
- F2, F212 & F28: Fiets Plus



**BRUXELLES MOBILITÉ**  
**BRUSSEL MOBILITEIT**

SERVICE PUBLIC RÉGIONAL DE BRUXELLES  
GEWESTELIJKE OVERHEIDSDIENST BRUSSEL



**3 ponts**

**3 bruggen**



# Saintelette

- Carrefour historique, situé à l'extrémité nord-ouest de la Petite Ceinture à la croisé du canal.

# Saintelette

- Historisch knooppunt aan het noordwestelijke uiteinde van de Kleine Ring aan het snijpunt met het kanaal.



## De Trooz

- Carrefour historique le long de l'avenue de la Reine qui relie Bruxelles et Laeken à la croisée du canal.

## De Trooz

- Historisch knooppunt langs de Koninginnelaan die Brussel met Laken verbindt aan het snijpunt met het kanaal.



## Van Praet

- Le carrefour de l'Avenue Van Praet et du boulevard Lambermont au pied du domaine Royal.

## Van Praet

- Kruispunt van de Van Praetlaan en de Lambermontlaan in de schaduw van het Koninklijk Domein van Laken

# Objectifs

- **Mobilitéé:**
  - Carrefour stratégique pour tous les moyens de transport (tram, bus, taxi, Waterbus, vélo, la marche...)
  - Réseau cycliste Willebroek – Bruxelles - Charleroi, ICR, RER, REVER...
- **Sécurité** : passage cyclo-piéton sans conflit
- **Espace public** de qualité au lieu d'infrastructure
- Valorisation du **canal** avec lien renforcé entre la ville et l'eau

# Doelstellingen


- **Mobiliteit:**
  - Strategisch kruispunt voor alle vervoermiddelen (tram, bus, taxi, Waterbus, fiets, stappen...)
  - Fietsnetwerk Willebroek – Brussel – Charleroi, GFR, GEN, REVER...
- **Veiligheid:** conflictvrije wandel- en fietsdoorgang
- Kwalitatieve **openbare ruimte** in plaats van infrastructuur
- Opwaarderen **kanaal** met sterkere band tussen de stad en het water



**BRUXELLES MOBILITÉ**  
**BRUSSEL MOBILITEIT**

SERVICE PUBLIC RÉGIONAL DE BRUXELLES  
GEWESTELIJKE OVERHEIDSDIENST BRUSSEL

# Situation existante / Bestaande situatie



**Chaussée de Vilvorde**  
**Vilvoordsesteenweg**

**Pont De Trooz**  
**De Troozbrug**

**Square De Trooz, Monument au Travail**


**De Troozplein, Monument van de arbeid**

**Quai des Yacht**  
**Jachtenkaai**

**Rue Claessens**  
**Claessensstraat**



# Situation projetée / Toekomstige situatie



- 1  
Abaissement de l'extrémité sud de la Chaussée de Vilvorde.  
Verlaging van het zuidelijke einde van de Vilvoordsesteenweg.
- 2  
Passage sous le pont.  
Doorgang onder de brug.
- 3  
Réaménagement du square du Monument au Travail.  
Herinrichting van het plein Monument aan de Arbeid.
- 4  
Espace public plantée en bordure du bassin Vergote.  
Beplante openbare ruimte aan de rand van het Vergotedok.
- 5  
La proposition consiste à abaisser le mur des quais.  
Het voorstel is om de kademuur te verlagen.

# Abaissement du quai/ Verlaging van de kade



- La proposition consiste à abaisser le mur des quais.
- Espace public plantée en bordure du bassin Vergote.
  
- Het voorstel is om de kademuur te verlagen.
- Beplante openbare ruimte aan de rand van het Vergotedok.

## Square planté / Beplant plein



- Voies cyclable RER & piétonne séparées.
- Réaménagement du square du Monument au Travail.

- Aparte GEN fietspaden en wandelwegen.
- Herinrichting van het plein rond het Monument aan de Arbeid.

# Bassin Vergote / Vergotedok



- Voies cyclable RER & piétonne séparées.
- Espace public plantée en bordure du bassin Vergote.
- Aparte GEN fietspaden en wandelwegen.
- Beplante openbare ruimte aan de rand het Vergotedok.

# Chaussée de Vilvorde / Vilvoordsesteenweg



- Abaissement de l'extrémité sud de la Chaussée de Vilvorde.
  - Voies cyclable RER & piétonne séparées.
  - Continuité plantation quai.
- 
- Verlaging van het zuidelijke einde van de Vilvoordsesteenweg.
  - Aparte RER fietspaden en voetpaden.
  - Continuïteit beplantingskade.

# Calendrier

## Avant-projet

- Comité d'accompagnement: élaboration, concertation, validation

## Permis d'urbanisme

- Demande : octobre 2021
- Enquête publique : 02/02/2022 au 03/03/2022
- Commission de concertation : 16/03/2022

## Études de projet:

- Début : avril 2022

## Travaux

- Début : mai 2023



**BRUXELLES MOBILITÉ**  
**BRUSSEL MOBILITEIT**

SERVICE PUBLIC RÉGIONAL DE BRUXELLES  
GEWESTELIJKE OVERHEIDSDIENST BRUSSEL

# Kalender

## Voorontwerp

- Begeleidingscomité: ontwikkeling, overleg en validatie

## Stedenbouwkundige vergunning

- Aanvraag: oktober 2021
- Openbaar onderzoek: 02/02/2022 tot 02/03/2022
- Overlegcommissie: 16/03/2022

## Projectstudies:

- Start: april 2022

## Werken

- Start: mei 2023

# Questions?

## Vragen?

*Website:* [mobilite-mobiliteit.brussels](http://mobilite-mobiliteit.brussels)  
[openpermits.brussels](http://openpermits.brussels)



: [mobilite@sprb.brussels](mailto:mobilite@sprb.brussels) / [mobiliteit@gob.brussels](mailto:mobiliteit@gob.brussels)



: 0800 94 001



**BRUXELLES MOBILITÉ**  
**BRUSSEL MOBILITEIT**

SERVICE PUBLIC RÉGIONAL DE BRUXELLES  
GEWESTELIJKE OVERHEIDSDIENST BRUSSEL