



BRUXELLES MOBILITÉ
BRUSSEL MOBILITEIT

SERVICE PUBLIC RÉGIONAL DE BRUXELLES
GEWESTELIJKE OVERHEIDSDIENST BRUSSEL

Passerelles cyclo-pietonnes dans la zone du canal **Fiets- en wandelbruggen in de kanaalzone**

Saintelette – De Trooz – Van Praet



BRUXELLES MOBILITÉ
BRUSSEL MOBILITEIT

SERVICE PUBLIC RÉGIONAL DE BRUXELLES
GEWESTELIJKE OVERHEIDSDIENST BRUSSEL

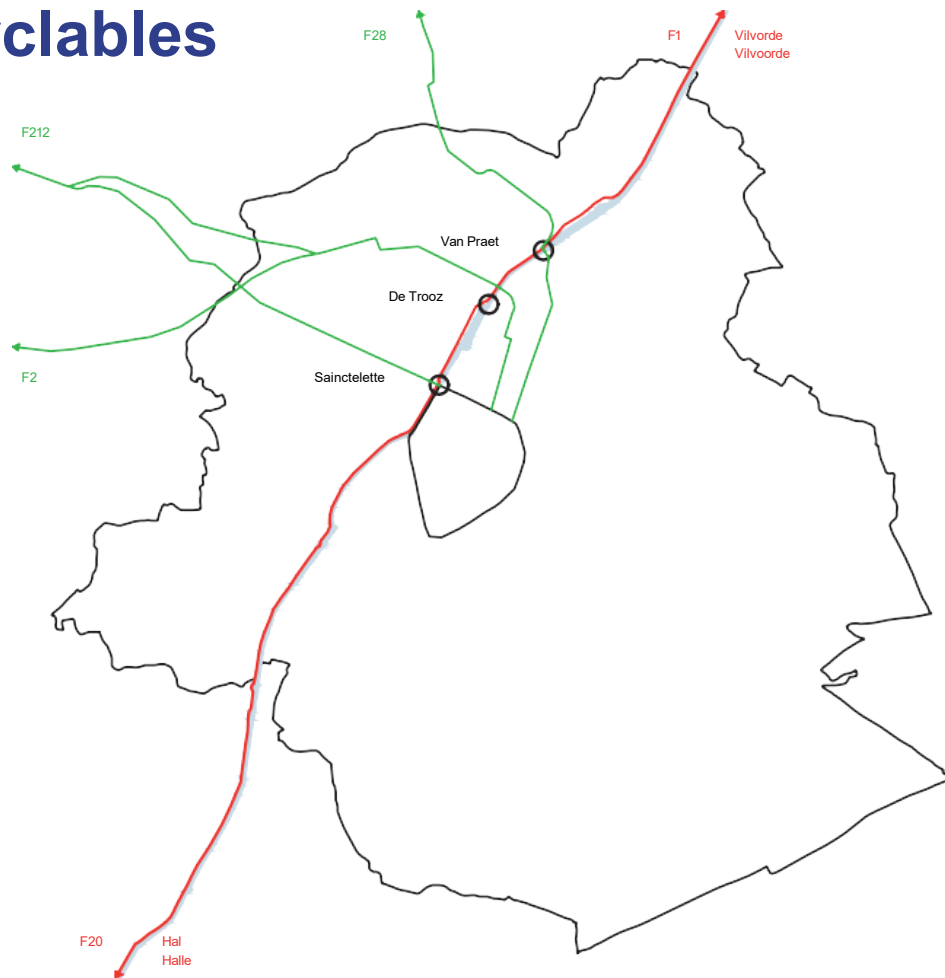
www.mobilite.brussels • www.mobiliteit.brussels
www.servicepublic.brussels • www.overheidsdienst.brussels

Carte réseau d'itinéraires cyclables

- Plan régional de mobilité Good Move
- F1 ↔ F20 axe Vélo Plus Canal
- F2, F212 & F28: axes Vélo Plus

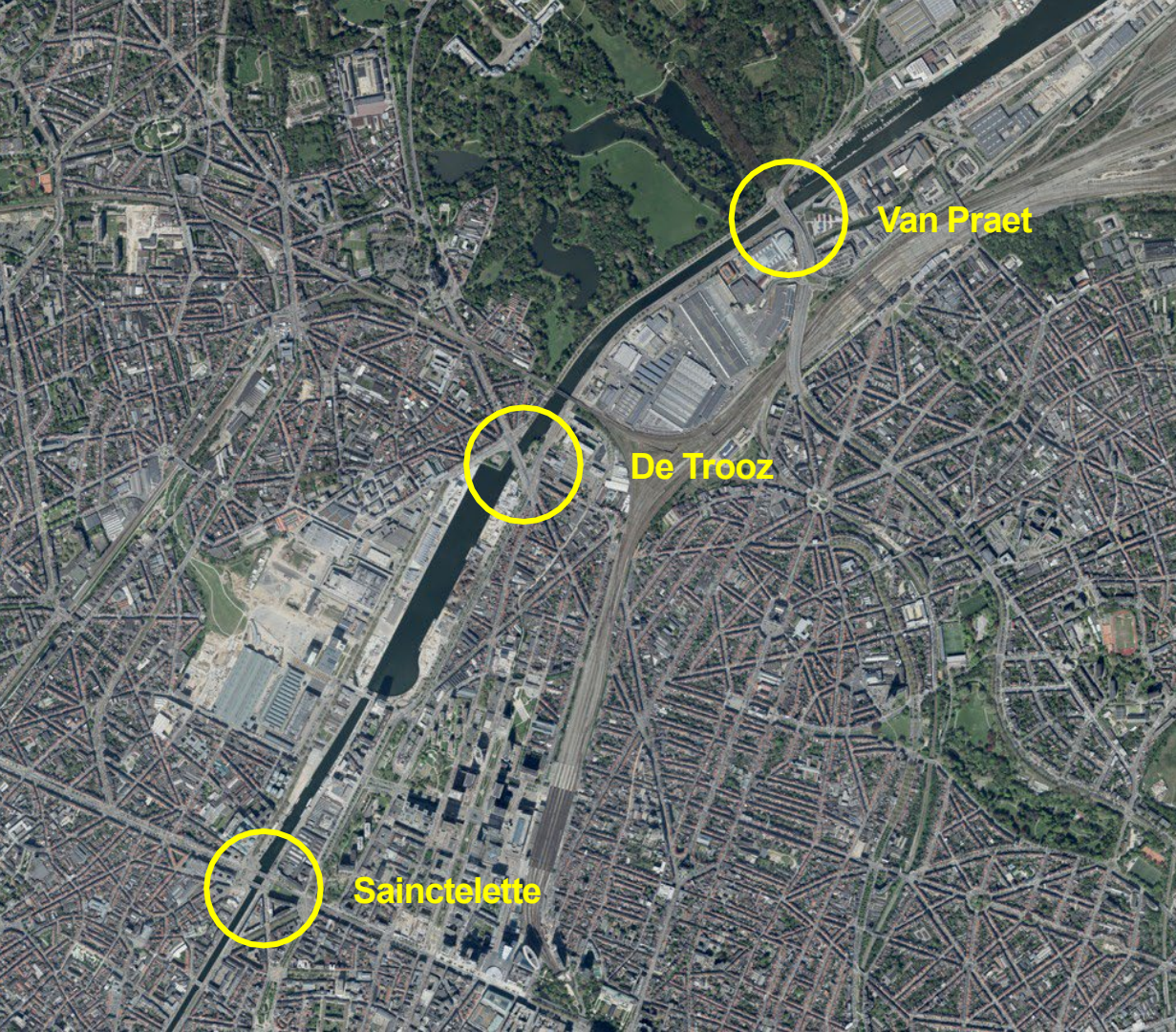
Kaart fietsroutenetwerk

- Gewestelijk Mobiliteitsplan Good Move
- F1 ↔ F20 Fiets Plus Kanaal
- F2, F212 & F28: Fiets Plus



BRUXELLES MOBILITÉ
BRUSSEL MOBILITEIT

SERVICE PUBLIC RÉGIONAL DE BRUXELLES
GEWESTELIJKE OVERHEIDSDIENST BRUSSEL



3 ponts

3 bruggen



Saintelette

- Carrefour historique, situé à l'extrémité nord-ouest de la Petite Ceinture à la croisé du canal.

Saintelette

- Historisch knooppunt aan het noordwestelijke uiteinde van de Kleine Ring aan het snijpunt met het kanaal.



De Trooz

- Carrefour historique le long de l'avenue de la Reine qui relie Bruxelles et Laeken à la croisée du canal.

De Trooz

- Historisch knooppunt langs de Koninginnelaan die Brussel met Laken verbindt aan het snijpunt met het kanaal.



Van Praet

- Le carrefour de l'Avenue Van Praet et du boulevard Lambermont au pied du domaine Royal.

Van Praet

- Kruispunt van de Van Praetlaan en de Lambermontlaan in de schaduw van het Koninklijk Domein van Laken

Objectifs

- **Mobilité:**
 - Carrefour stratégique pour tous les moyens de transport (tram, bus, taxi, Waterbus, vélo, la marche...)
 - Réseau cycliste Willebroek – Bruxelles - Charleroi, ICR, RER, REVER...
- **Sécurité** : passage cyclo-piéton sans conflit
- **Espace public** de qualité au lieu d'infrastructure
- Valorisation du **canal** avec lien renforcé entre la ville et l'eau

Doelstellingen


- **Mobiliteit:**
 - Strategisch kruispunt voor alle vervoermiddelen (tram, bus, taxi, Waterbus, fiets, stappen...)
 - Fietsnetwerk Willebroek – Brussel – Charleroi, GFR, GEN, REVER...
- **Veiligheid:** conflictvrije wandel- en fietsdoorgang
- Kwalitatieve **openbare ruimte** in plaats van infrastructuur
- Opwaarderen **kanaal** met sterkere band tussen de stad en het water



BRUXELLES MOBILITÉ
BRUSSEL MOBILITEIT

SERVICE PUBLIC RÉGIONAL DE BRUXELLES
GEWESTELIJKE OVERHEIDSDIENST BRUSSEL

Situation existante / Bestaande situatie




Quai des Matériaux, bassin
Beco, avenue du Port
Materialenkaai, Becodok,
Havenlaan

Ponts Saintelette
Saintelettebruggen

Quai des Charbonnages
Koolmijnenkaai

Situation projetée / Toekomstige situatie



- 1**
Nouveau mur de quai dans la prolongation du quai des Charbonnages
Nieuwe kaaimuur in het verlengde van de Koolmijnenkaai
- 2**
Passage sous & entre les ponts
Doorgang onder en tussen de bruggen
- 3**
Jonction avec le quai des Matériaux et l'avenue du Port
Kruising met de Materialenkaai en de Havenlaan
- 4**
Espace public planté en bordure du bassin Beco
Groene openbare ruimte aan de rand van het Becodok
- 5**
Nouveau quai dans le périmètre du canal
Nieuwe kade in de kanaalzone

Quai des Charbonnages / Koolmijnenkaai



- Abaissement quai des Charbonnages.
- Espace partagée pour cyclistes et piétons.
- Continuité plantation quai.

- Verlaging van de Koolmijnkaai.
- Gedeelde ruimte voor fietsers en voetgangers.
- Continuïteit beplanting kade.

Passage entre les ponts / Doorgang tussen de bruggen



- Espace partagé pour cyclistes et piétons.
- Esplanade plantée.
- Gedeelde ruimte voor fietsers en voetgangers.
- Beplante esplanade.

CANAL / KANAAL



- Esplanade plantée.
- Promenade proche de l'eau.
- Continuité écologique le long du canal.

- Beplante esplanade
- Promenade langs het water.
- Ecologische continuïteit langs het kanaal.

Projet intégré / Geïntegreerd project



Le projet s'intègre avec les projets avoisinant à venir :

- Place Saintelette
- Parc Beco
- Avenue du Port

Het project integreert met toekomstige aangrenzende projecten:

- Sainteletteplein
- Becopark
- Havenlaan

Calendrier

Avant-projet

- Comité d'accompagnement: élaboration, concertation, validation

Permis d'urbanisme

- Demande : octobre 2021
- Enquête publique : 02/02/2022 au 03/03/2022
- Commission de concertation : 16/03/2022

Etudes de projet:

- Début : avril 2022

Travaux

- Début : mai 2023



BRUXELLES MOBILITÉ
BRUSSEL MOBILITEIT

SERVICE PUBLIC RÉGIONAL DE BRUXELLES
GEWESTELIJKE OVERHEIDSDIENST BRUSSEL

Kalender

Voorontwerp

- Begeleidingscomité: ontwikkeling, overleg en validatie

Stedenbouwkundige vergunning

- Aanvraag: oktober 2021
- Openbaar onderzoek: 02/02/2022 tot 02/03/2022
- Overlegcommissie: 16/03/2022

Projectstudies:

- Start: april 2022

Werken

- Start: mei 2023

Questions?

Vragen?

Website: mobilite-mobiliteit.brussels
openpermits.brussels



: mobilite@sprb.brussels / mobiliteit@gob.brussels



: 0800 94 001



BRUXELLES MOBILITÉ
BRUSSEL MOBILITEIT

SERVICE PUBLIC RÉGIONAL DE BRUXELLES
GEWESTELIJKE OVERHEIDSDIENST BRUSSEL